



Refugi Vents del Cadí

Camí de Bagà a Coll de la Bena, s/n,
Veïnat de l'Hostalet

08695 Gisclareny (Barcelona)

Coordenades GPS: 42.268828, 1.814820

Tel. 938 029 227 / 686 408 890

www.ventsdelcadi.com



Ca l'Amagat rustic gastrohotel

C. Clota, 4 - 08695 Bagà - Tel. 938 244 032

www.hotelcalamagat.com

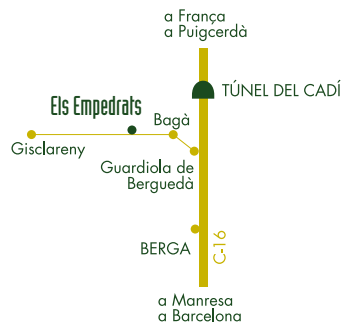
Per la vostra seguretat, equipeu-vos amb la roba i el calçat adequat, porteu aigua i menjar i protegiu-vos del sol i la calor a l'estiu i del fred i la neu a l'hivern.

Per ajudar-nos a mantenir el medi i els camins, camineu pels senders abalissats, respecteu l'entorn, emporteu-vos les deixalles i, si detecteu alguna deficiència de senyalització i manteniment, us agrairem que ens ho comuniquem.

A l'hivern i en èpoques plujoses cal anar en compte amb les zones relliscoses dels Empedrats. Si plou, cal preveure un augment sobtat del nivell de l'aigua.

Aquest itinerari té dues parts ben diferenciades: la pujada es fa seguint l'antic camí ral de la Cerdanya –ombrívol i refrescant- que segueix la vall del riu Pendís, que s'ha d'anar creuant a gual en mols indrets. Com a contrapunt, la baixada ressegueix l'esquena de la Boixassa, ampla i assolellada, amb grans panoràmiques i una manca total d'aigua.

El camí de pujada, senyal de la seva importància, estava empedrat en molts punts per evitar l'erosió, sobretot en els pendents. Encara es poden veure les pedres clavades de costat.



Berguedà senderisme

PR-C 125

Els Empedrats

10 km - 4,5 h



93 822 15 00

Descripció completa de la ruta

www.elbergueda.cat



BIBLIOGRAFIA:

Catalunya Romànica, volum XII, El Berguedà
Per camins berguedans, Rafael López-Monné,
Arola editors, 2009.

CARTOGRAFIA:

45-Parc Natural del Cadí – Moixeró E.
1:25.000 Institut Cartogràfic i Geològic de Catalunya
Moixeró – La Tosa
1:25.000. Editorial Alpina

Edita:



Agència de
Desenvolupament
del Berguedà

Amb el suport de:



(5)

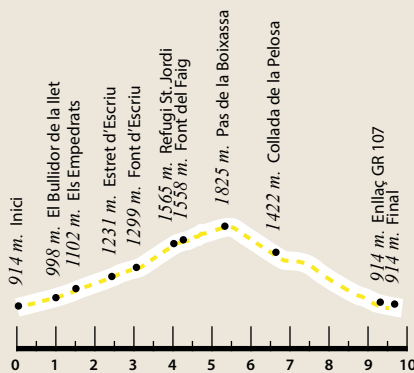
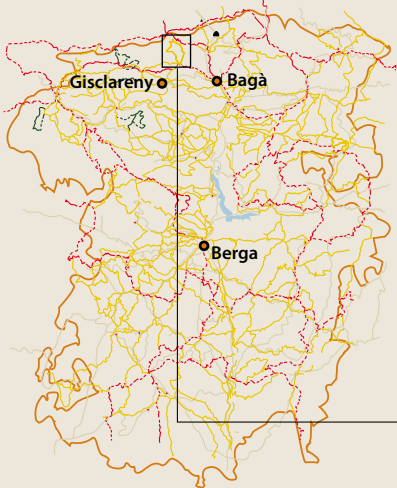


July 2018



El Berguedà
terra de futurs





Us recomanem que complementeu aquest croquis amb un mapa detallat de la zona.

- Informació. ☒ Restauració. 🛏 Dormir. ☞ Bar. 🅐 Aparcament.
- ⬆ Refugi. ▲ Càmping. X Coll. 🏴 Font. ● Molí. ▲ Cim.



GR 107 al Refugi els Cortals 2 km
 GR 150.1 al coll de Moixeró 2 km a Penyes Altes 4.5
 GR 150.1 al coll de Vimboca 0.5 km al pas dels Gosolans 9 km
 GR 107 a coll d'Escriu 2.5 km a Bagà per l'abaiol 9 km

Coll de Galligants
 Cap de la Boixassa (1625 m)
 Pas de la Boixassa
 Font del Faig
 Refugi Sant Jordi
 Font d'Escriu

Collada de la Pelosa
 Cap de la Pelosa (1455 m)

Cap de la Boga (1341 m)

Els Empedrats

Bullidor de la llet

INICI L'HOSTALET

a la Dou del Bastareny 2 km a coll de la Bena 6 km
 Molí del Forat
 Refugi Vents del Cadí L'Hostalet
 GR 107 i 150 a Gisclareny 5 km a Coll de la Bena 5.5 km
 GR 107 i 150 a Bagà 5 km

Ctra. a Bagà 5 km

