

## Càmping Repòs del Pedraforca

1a categoria, 120 parcel·les, 20 bungalows, restaurant, piscines exteriors i coberta. Obert tot l'any  
Ctra. B-400, km 13,5 - 08697 SALDES  
Tel. 93 825 80 44 / 55  
[www.campingpedraforca.com](http://www.campingpedraforca.com)



## Càmping Mirador al Pedraforca

Ctra. de l'Obaga, s/n 08697 Saldes  
Tel. 938 258 062  
[www.miradoralpedraforca.cat](http://www.miradoralpedraforca.cat)



Per la vostra seguretat, equipeu-vos amb la roba i el calçat adequat, porteu aigua i menjar i protegiu-vos del sol i la calor a l'estiu i del fred i la neu a l'hivern.

Per ajudar-nos a mantenir el medi i els camins, camineu pels senders abalisats, respecte l'entorn, emporteu-vos les deixalles i, si detecteu alguna deficiència de senyalització i manteniment, us agraïrem que ens ho comuniquem.

Saldes té dos atractius de primer ordre: el Pedraforca i Gresolet. Aquesta ruta us permetrà veure diferents perspectives de tots dos. L'anada es fa pel camí de la Costa, l'antic camí que unia Gresolet i Saldes, de gran bellesa. La tornada baixa per la carretera de Gresolet fins a cal Bessó.

### Observacions:

Com que convergeixen diverses rutes, cal tenir present en tot moment quina seguïu i fer atenció al número de les senyals.

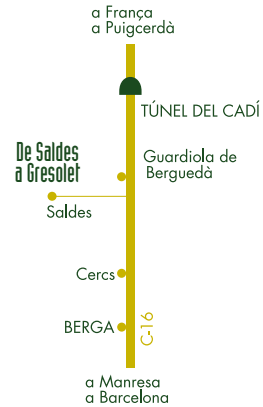


### BIBLIOGRAFIA:

Saldes, 15 rutes a peu. Ajuntament de Saldes  
Catalunya Romànica, volum XII, El Berguedà

### CARTOGRAFIA:

45-Parc Natural del Cadí – Moixeró W.  
1:25.000 Institut Cartogràfic i Geològic de Catalunya  
Serra del Cadí-Pedraforca 1:25.000.  
Editorial Alpina



93 822 15 00

Descripció completa de la ruta

[www.elbergueda.cat](http://www.elbergueda.cat)

Edita:



Agència de Desenvolupament del Berguedà

Amb el suport de:



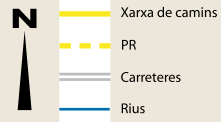
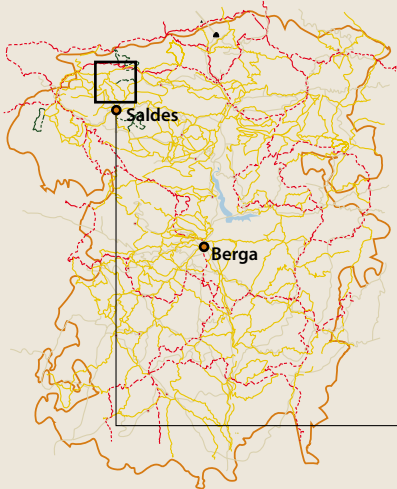
## Berguedà senderisme

# De Saldes a Gresolet



4





Us recomanem que complementeu aquest croquis amb un mapa detallat de la zona.

- 📍 Informació. 🍽️ Restauració. 🛏️ Dormir. 🚰 Bar. 🚗 Aparcament.
- 🍷 Picnic. 🏠 Refugi. ⛺ Càmping. ⌂ Coll. ⛪ Església.
- ⚔️ Santuari. 🏛️ Museu. 🏰 Restes arqueològiques.

al Refugi Lluís Estasen en 2 km



al El Collell 4 km

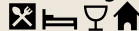


GR 150 - GR 107  
a Coll de la Bauma 2 km  
a Gisclareny 6,5 km

Santuari de Gresolet



Casa Refugi del Gresolet



Estret de Moronta

Riera de Gresolet

Els Casalots



Estret de Gresolet

Can Costa



Pas de les Someres

a Coll de la Bena 4,5 km  
a Gisclareny 6,5 km

La Creueta

Sta. Maria

Castell de Saldes

**INICI SALDES**




Saldes

PR-C 124  
Ctra. B 400  
a Gòsol 9 km

Ctra. B 400  
a Guardiola de Berguedà 18 km

12,5 km

4 h



De Saldes a Gresolet