

● **CAT**
 El Berguedà és un escenari excepcional per a la pràctica de la bicicleta, ja sigui la bicicleta tot terreny (BTT) o la bicicleta de carretera: des de les rutes fàcils, poc transitades i tranquil·les de la plana fins a les ascensions més dures i exigents de la muntanya. Us proposem descobrir-ho amb la selecció de rutes que teniu a les mans. Gaudiu-ne!

● **CAST**
 El Berguedà es un escenario excepcional para la práctica de la bicicleta, ya sea la bicicleta todo terreno (BTT) o la bicicleta de carretera: desde las rutas fáciles, poco transitadas y tranquilas de la llanura hasta las ascensiones más duras y exigentes de la montaña. Os proponemos descubrirlo con la selección de rutas que tiene en sus manos. ¡Disfrutadlo!

● **ENG**
 El Berguedà is an exceptional setting for bicycle riding, whether mountain bikes (MBT) or road bicycles: from the easy, slow and tranquil routes of the plain to the toughest ascents and demanding of the mountain. We suggest to discover it with the selection of routes that you have in your hands. Enjoy it!

● **FR**
 Le Berguedà offre un cadre exceptionnel pour le cyclotourisme, que ce soit en vélo tout-terrain (VTT) ou en vélo de route: la découverte peut se faire depuis la plaine sur des sentiers faciles, peu fréquentés et calmes, jusque sur les versants de la montagne avec des ascensions plus difficiles et exigeantes. Faites votre choix à partir du catalogue d'itinéraires de ce guide et régaliez-vous!

● **DE**
 Der Landkreis Berguedà bietet eine außergewöhnliche Kulisse für Radsport-Erlebnisse. Berguedà ist ein Paradies für Mountainbiker, aber auch für Rennradfahrer. Sei es auf den verlassen und flachen Straßen im Süden oder auf den anspruchsvollen und steilen Straßen im Norden, in der Region für jeden etwas dabei. Entdecken Sie in dieser Broschüre die große Auswahl an Routen und genießen Sie Ihr Radsport-Erlebnis!

- Km** Distància / Distancia / Distance / Distance / Strecke
- %** % mitjà de pujada / % Medio de subida / Average gradient % / Pente moyenne % / Durchschnittliche Steigung
- m** Altitud inicial / Altitud inicial / Initial altitude / Altitude initiale / Anfangshöhe
 Altitud final / Altitud final / Final altitude / Altitude finale / Endhöhe
- m** Desnivell + / Desnivel + / Ascent + / Dénivelé + / Steigung +
- Senyalització / Señalización / Signposting / Signalisation / Beschilderung



Ports de muntanya

	Km	%	m → m	m	■	✓ km
A Berga i Castellar del Riu RASOS DE PEGUERA	13	7,54	921 → 1894	973	SI	
B Bagà i Guardiola de Berguedà COLL DE PAL	18,5	6,76	872 → 2106	1234	SI	
C Vallcebre COLL DE PRADELL	8	8,61	1069 → 1736	667	SI	✓
D La Pobla de Lillet i Castellar de n'Hug i Toses COLL DE LA CREUETA	20	5,05	845 → 1925	1080	SI	
E Berga ALT SANTUARI QUERALT	4,5	7,5	820 → 1150	330	NO	
F Saldes COLL DE LA TRAPA - COLL DE PRADELL	7	6,15	1321 → 1736	415	SI	✓
G Saldes COLL DE LA TRAPA (des del Collet)	19	3,16	719 → 1321	602	NO	
H Cercs i Fígols CREU DE FUMANYA (des de la tèrmica)	13,5	7,7	652 → 1678	1026	NO	
I Espunyola i Capolat MAL PAS DE CAPOLAT	4,5	8,47	947 → 1289	415	SI	✓
J La Pobla de Lillet SANTUARI DE FALGARS (des de la Pobla de Lillet)	7	6,14	834 → 1255	421	SI	✓
K Sant Julià de Cerdanyola COLLADA DE SOBIRANA (des de Guardiola de Berguedà)	7,5	6,5	728 → 1210	482	SI	
L Berga COLL DE LA MINA	11,5	3,8	772 → 1217	445	NO	

www.visitbergueda.cat



Pedala el Berguedà

El Berguedà, El Pirineu de Barcelona



El Berguedà terra de futurs

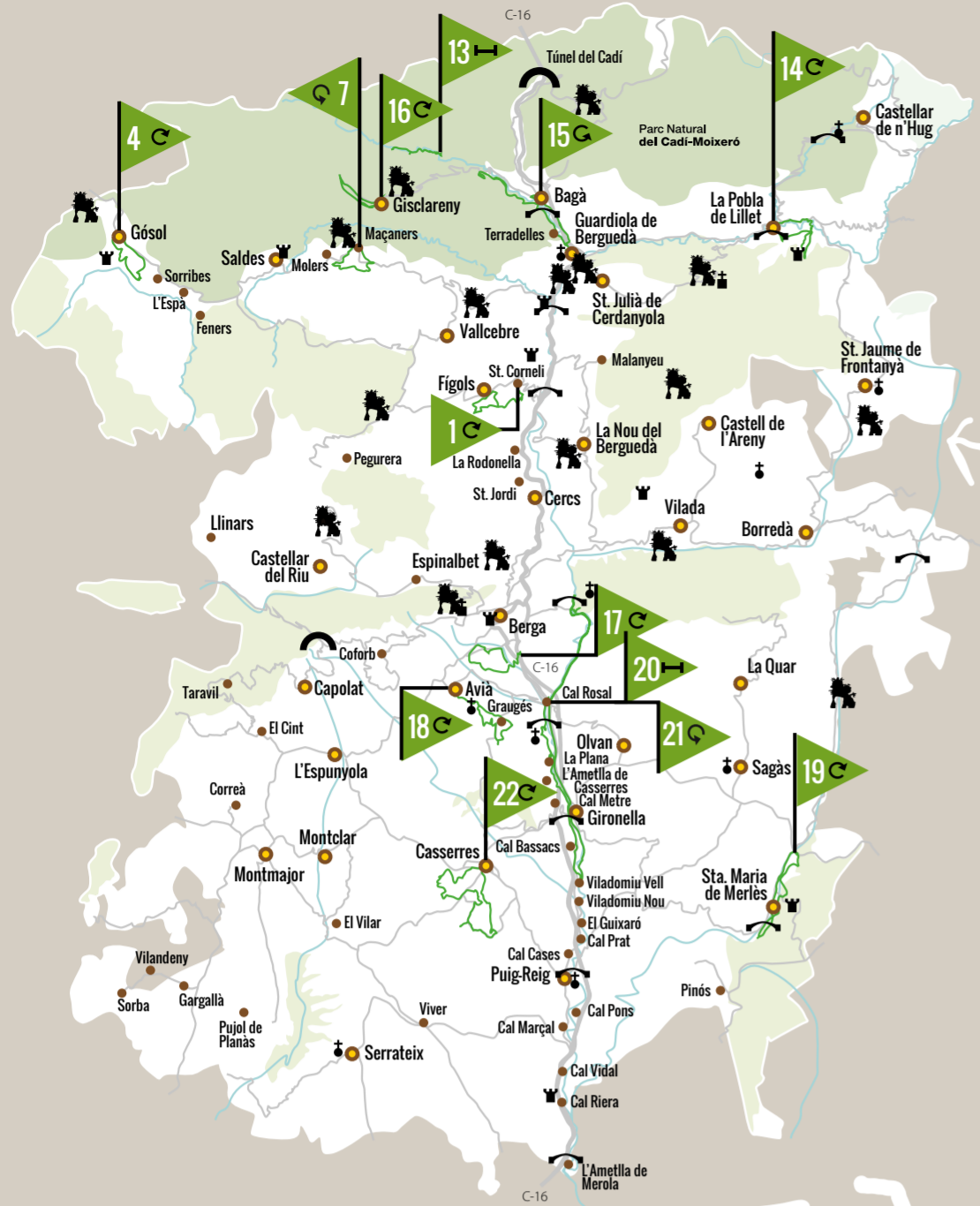


Edifici finançat pel Fons
 Programa Interreg V-A Espanya-França-Andorra
 (POCFER 2014-2020) del projecte NATURA



Tel. 0034 938 247 700 ext. 4
 www.visitbergueda.cat

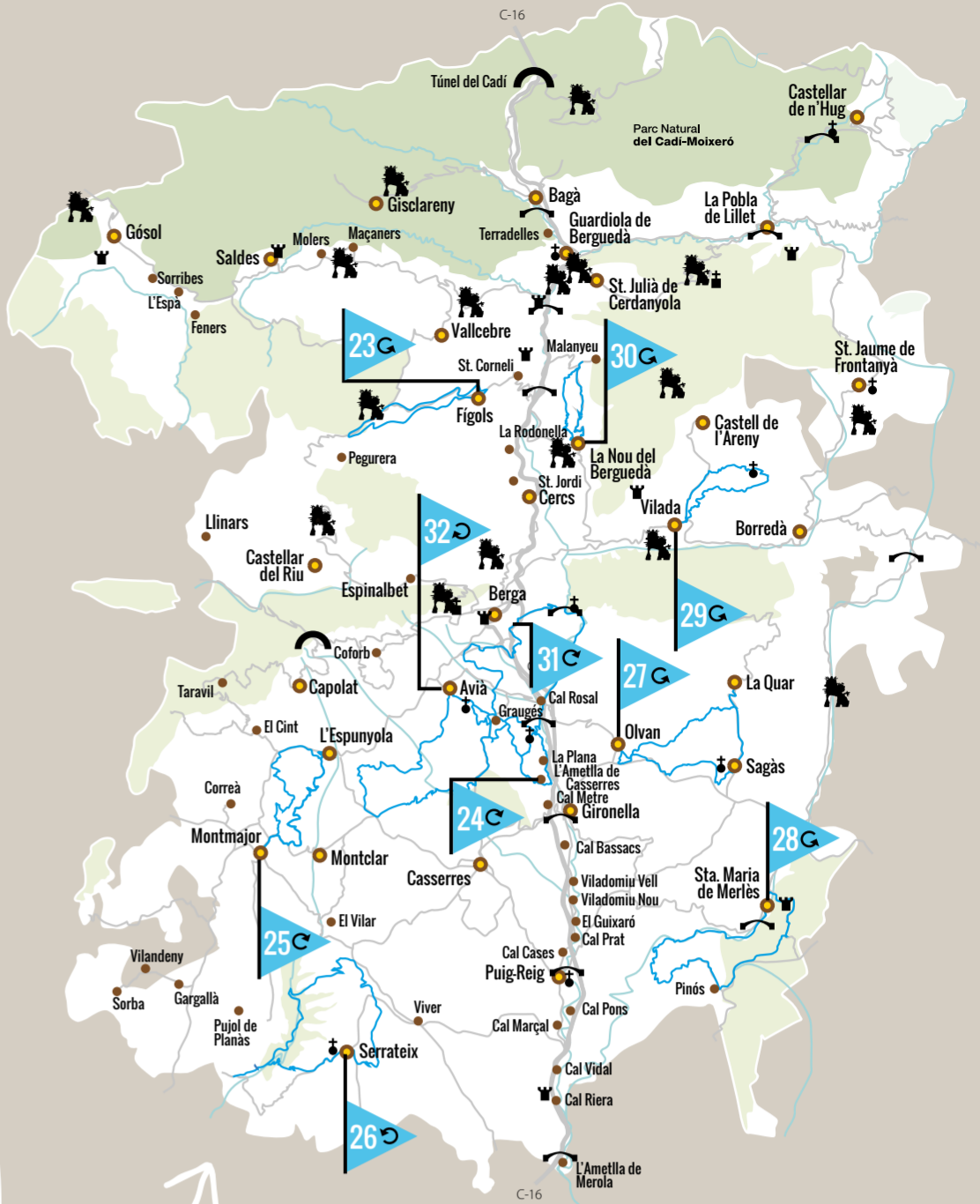
Molt fàcil / Muy fácil / Very easy / Très facile / Sehr leicht



Km

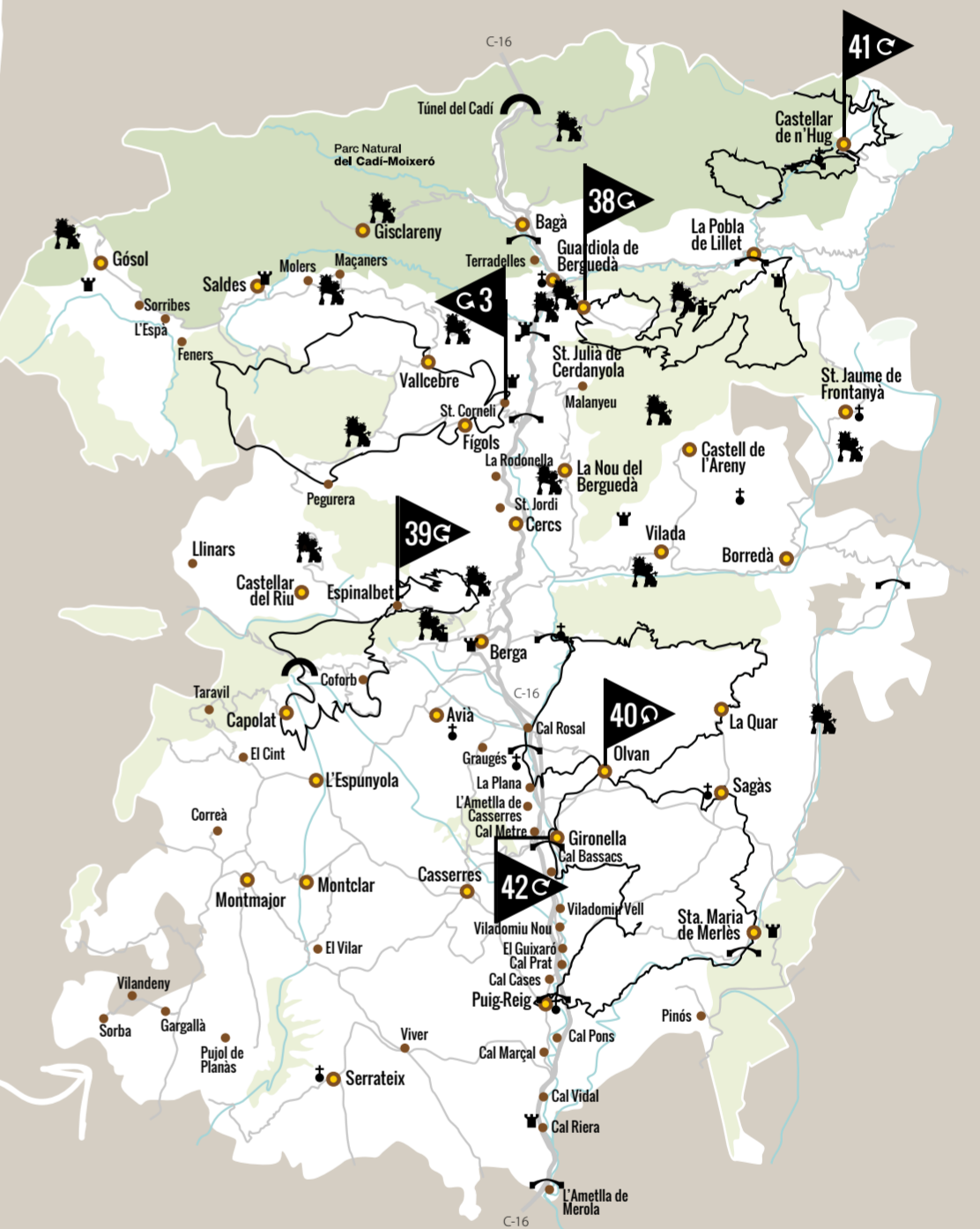
1	Cercs (Sant Corneli) DE SANT CORNELI A FIGOLS	7	219
4	Gósol PASSEJADA RERE PICASSO	6	130
7	Saldes (Maçaners) MAÇANERS I EL PEDRAFORÇA	5	127
13	Gisclareny DESCOBRINT EL BASTARENY	6	124
14	La Pobla de Lillet EL ROMÀNIC DE LA VALL DE LILLET	7	240
15	Bagà LA VIA DEL NICOLAU	13,5	310
16	Gisclareny GISCLARENY	5,5	174
17	Berga (Oficina comarcal de turisme) VOLTA A LA SERRA DE NOET	7	143
18	Avià D'AVIÀ A GRAUGÈS	9,5	146
19	Sta. Maria de Merlès (Sant Cristòfol) RIERA DE MERLÈS	9	94
20	Olvan (Cal Rosal) VIA VERDA DE CAL ROSAL A PEDRET	12	105
21	Olvan (Cal Rosal) PER LES COLÒNIES DEL LLOBREGAT	17	279
22	Casserres TRESORS DE CASSERRES	14	241

Fàcil / Fácil / Easy / Facile / Leicht



23	Figols DE FIGOLS A FUMANYA	15	577
24	Casserres (l'Ametlla de Casserres) DE L'AMETLLA DE CASSERRES A AVIÀ	17,5	327
25	Montmajor DE MONTMAJOR A L'ESPUNYOLA	19	283
26	Serrateix SERRATEIX I LA VALL DE NAVEL	25	553
27	Olvan D'OLVAN A SAGÀS I A LA QUAR	20	507
28	Sta. Maria de Merlès (pont de St. Martí) MERLÈS I PINÓS	20	435
29	Vilada DE VILADA A ST. SADURNÍ DE ROTGERS	11,5	496
30	La Nou DE LA NOU A MALANYEU	10	517
31	Berga (Oficina comarcal de turisme) A PEDRETI A GRAUGÈS	22	539
32	Avià MONTCLAR	21,5	442

Difícil / Difficile / Difficult / Schwierig



2	Cercs (Sant Corneli) ENTRE MINES I DINOSAURES	22	852
5	Gósol LA VOLTA SUD DE GÓSOL	31	995
33	Guardiola de Berguedà LA VOLTA DE TURBIANS	37	1221
34	Saldes DE SALDES A GRESOLET	27	1006
35	Castell de l'Areny DE CASTELL DE L'ARENY A ST. JAUME DE FRONTANYÀ	31	1308
36	Puig-reig PUIG-REIG I EL MÓN RURAL	38,5	855
37	La Pobla de Lillet DE LA POBLA A RIUTORT I A GAVARRÓS	20	873
3	Cercs (Sant Corneli) LA GRAN CIRCULAR D'ENSUA	46,5	1706
38	St. Julià de Cerdanyola EL GRAN CATLLARÀS	49	2061
39	Castellar del Riu (Espinalbet) DE LA FIGUERASSA ALS PLANS DE CAPOLAT	49	1553
40	Olvan AGULLES I ABATS DEL PICANCEL	44,5	1922
41	Castellar de n'Hug (Clot del Moro) PAISATGES A PROP DE CASTELLAR	48	1666
42	Gironella DEL RIU LLOBREGAT A LA RIERA DE MERLÈS	55	1809

www.visitbergueda.cat

El Berguedà
terra de futurs

Mitjà / Medio / Medium / Moyen / Mittel



Km Distància / Distancia / Distance / Strecke

% mitjà de pujada / % Medio de subida / Average gradient % / Pente moyenne % / Durchschnittliche Steigung

Sentit de la ruta / Sentido de la ruta / Direction of the route / Sens du bucle / Richtung der Strecke

BTT

